










## Neue Entwicklungen im Fußverkehr und bei Zweiradabstellflächen seit 2019

Flächige und punktuelle Maßnahmen

(Anzahl der Maßnahmen)

-  Fußgängerzone (3)
- Fußwegprojekte
  -  fertiggestellt (23)
  -  im Bau/beschlossen (12)
  -  Fahrrad- und Lastenradparken (15.773)
  -  Mikromobilität Abstellflächen (354)
  -  Mobilitätspunkte (116)
- Radlogistik Hub
  -  fertiggestellt (2)

Hinweis: Neue Fußgängerüberwege werden in  
der Karte nicht dargestellt.

Stand: Dezember 2025



Datengrundlage:  
GeodatenService München, © Landeshauptstadt München 2026,  
Flurstücke und Gebäude: © Bayerische Vermessungsverwaltung 2026  
Fachliche und grafische Bearbeitung: Mobilitätsreferat



M = 1:85.000

