









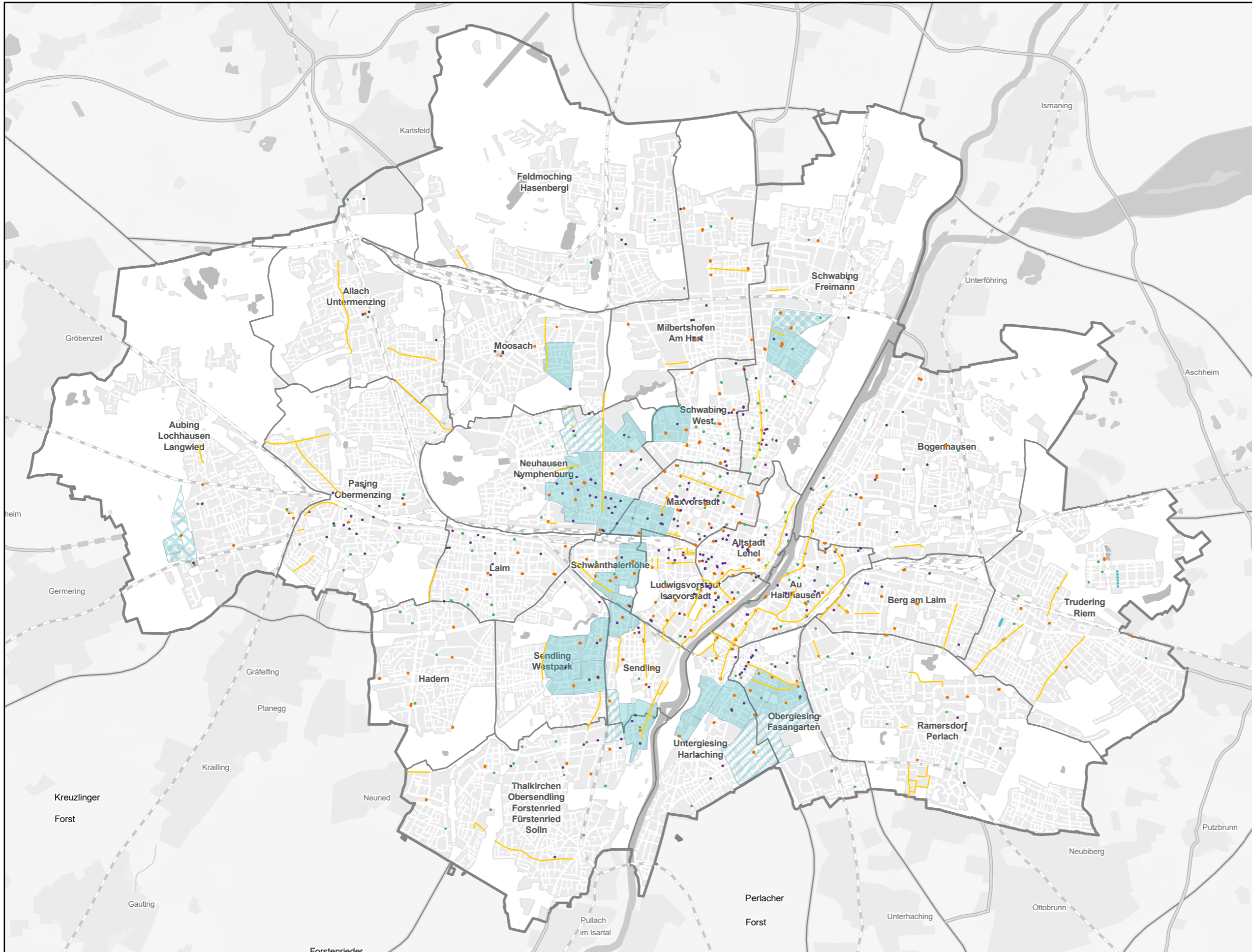


Neue Entwicklungen im Motorisierten Individual- verkehr seit 2019

(Anzahl der Maßnahmen)

-  Neue und erweiterte Parklizenzgebiete (22)
 -  Parkraumbewirtschaftung (2)
 -  beschlossene Parklizenzgebiete (4)
 -  beschlossene Parkraumbewirtschaftung (1)
 -  Tempo 30 Abschnitte, zeitlich uneingeschränkt (94)
- Schulstraßen
-  im Bau / beschlossen (1)
 -  umgesetzt (1)
 -  E-Ladesäulen (252)
 -  Carsharing-Parkplätze (826)
 -  Lade/Liefer/Leistenbereiche (267)



Stand: Mai 2026



Datengrundlage:
GeodatenService München, © Landeshauptstadt München 2026,
Flurstücke und Gebäude: © Bayerische Vermessungsverwaltung 2026
Fachliche und grafische Bearbeitung: Mobilitätsreferat

