



Landeshauptstadt  
München

# München entdecken

Ausflugstipps auf einen Blick



MÜNCHEN  
UNTERWEGS

# Unterwegs in München

Ob Norden, Süden, Westen oder Osten – überall lassen sich besondere Orte entdecken.

Alle Ausflugsziele sind mit umweltfreundlichen Verkehrsmitteln gut zu erreichen. Ein Umgebungsplan der jeweiligen Ziele erleichtert das Zurechtfinden in der unmittelbaren Umgebung.



Die passende Verbindung mit den öffentlichen Verkehrsmitteln finden Sie ganz einfach unter [www.mvg.de](http://www.mvg.de) oder über die Apps „MVV-App“, „MVG more“, „München Navigator“ oder „MVGO“. So erhalten Sie auch die aktuellsten Infos zu ihren geplanten Wegen.



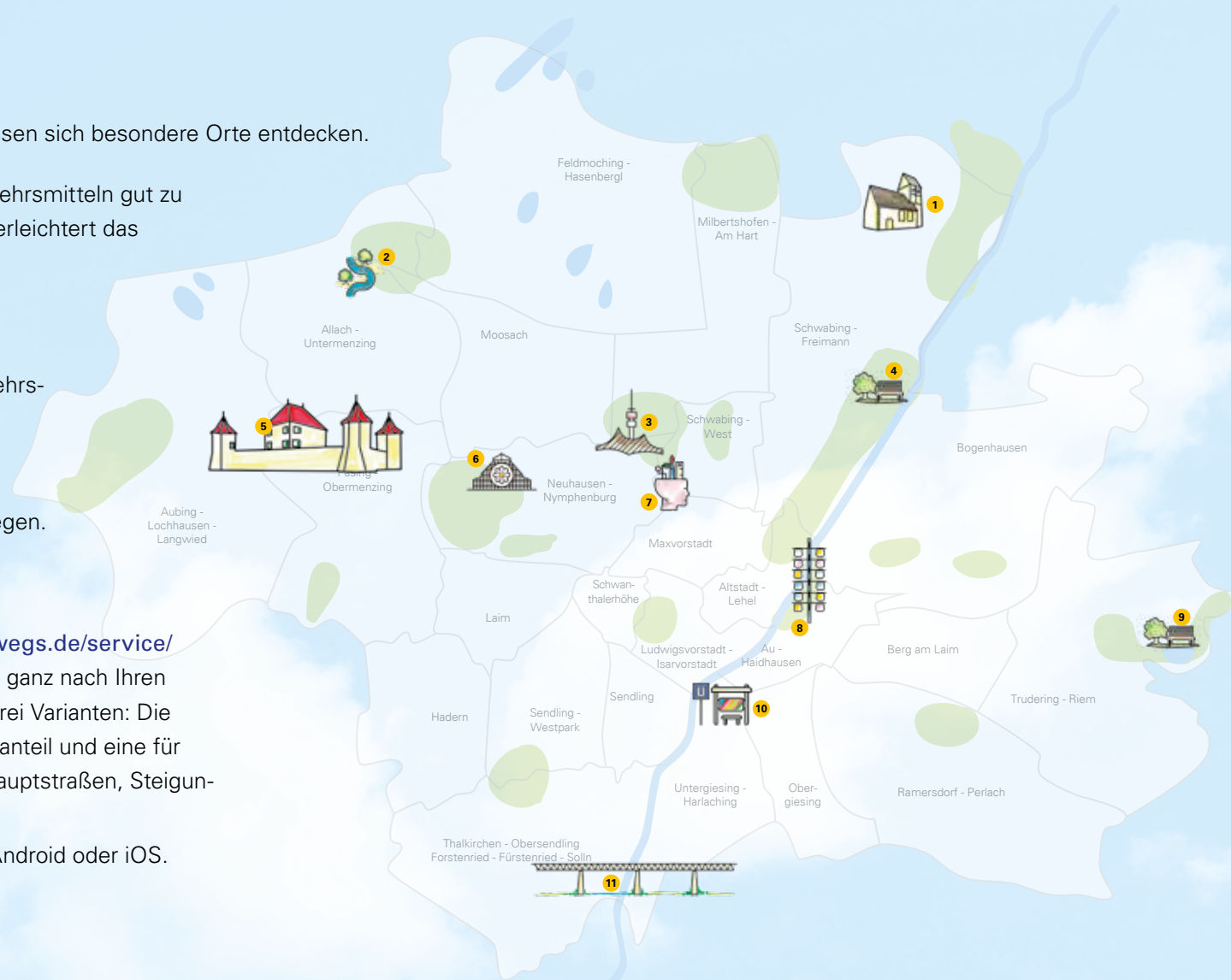
Mit dem Radrouten-Planer unter [muenchenunterwegs.de/service/radroutenplaner](http://muenchenunterwegs.de/service/radroutenplaner) können Sie sich eine Fahrradroute ganz nach Ihren Wünschen generieren lassen. Der Planer ermittelt drei Varianten: Die schnellste Route, die Route mit dem höchsten Grünanteil und eine für Familien geeignete Route mit Wegen abseits von Hauptstraßen, Steigungen und großen Kreuzungen.

Für unterwegs gibt es den Planer auch als App für Android oder iOS.



Falls Sie gerne eine Radtour machen möchten, aber kein Fahrrad besitzen, können Sie mit der App „MVG more“ unkompliziert ein MVG Rad leihen. Einfach die App herunterladen, registrieren und Fahrrad buchen.

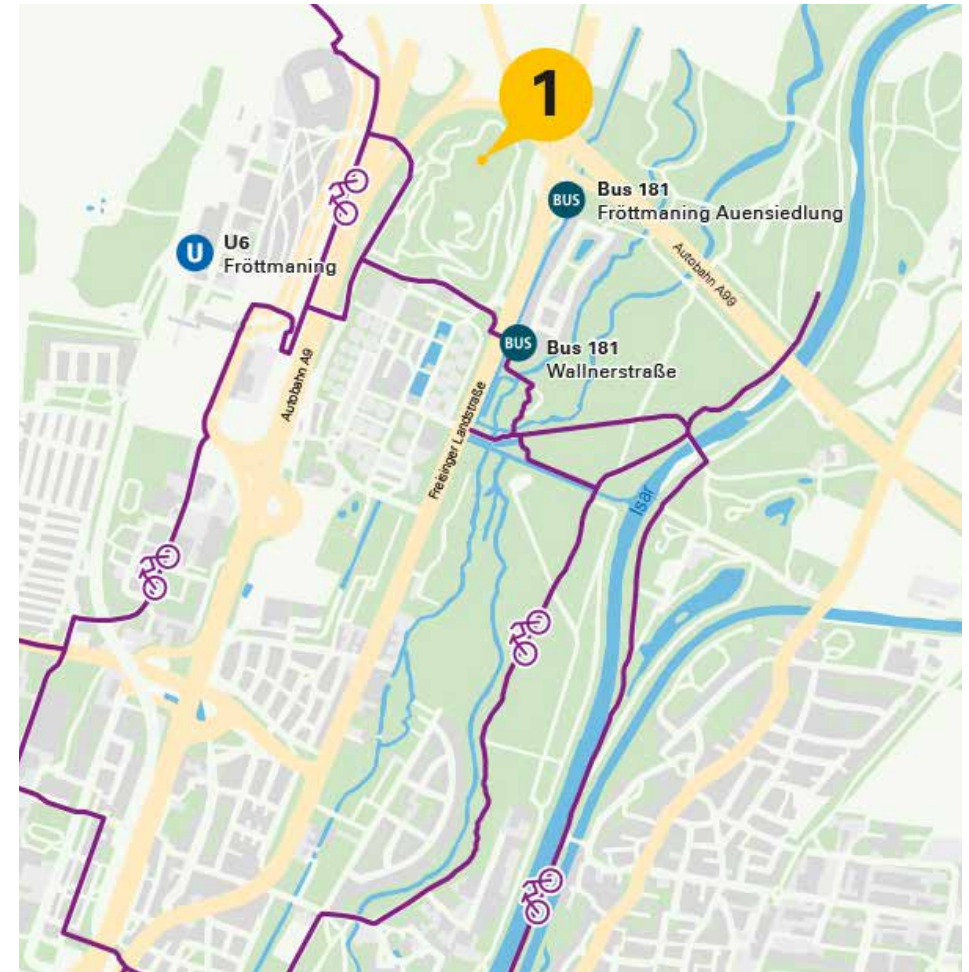
Wir wünschen Ihnen viel Spaß beim Entdecken!



- |   |                                      |         |    |                                     |          |
|---|--------------------------------------|---------|----|-------------------------------------|----------|
| 1 | Heilig-Kreuz-Kirche Fröttmaning .... | Seite 3 | 7  | Kreativquartier Dachauer Straße.... | Seite 9  |
| 2 | Würm .....                           | Seite 4 | 8  | Wiener Platz .....                  | Seite 10 |
| 3 | Olympiaberg .....                    | Seite 5 | 9  | Riemer Park .....                   | Seite 11 |
| 4 | Nördlicher Englischer Garten .....   | Seite 6 | 10 | Candidplatz .....                   | Seite 12 |
| 5 | Schloss Blutenburg.....              | Seite 7 | 11 | Großhesseloher Brücke .....         | Seite 13 |
| 6 | Botanischer Garten .....             | Seite 8 |    |                                     |          |

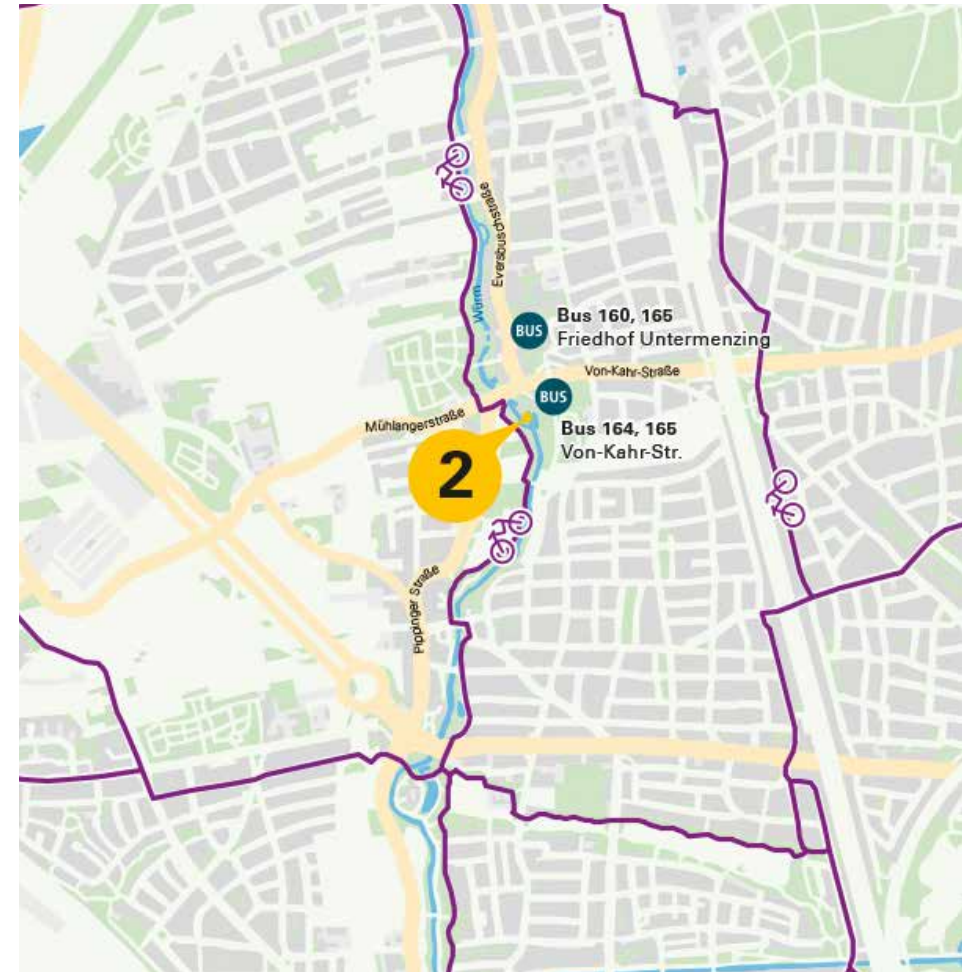

# 1 Heilig-Kreuz-Kirche Fröttmaning

Die älteste erhaltene Kirche Münchens war durch moderne Bauvorhaben in der jüngsten Vergangenheit häufiger in ihrer Existenz bedroht. Durch den beherzten Einsatz von Bürgerinitiativen konnte das spätmantische Kirchlein seinen Platz in einer modernen Umgebung behaupten. Kurios: Der Künstler Timm Ulrichs hat in unmittelbarer Nähe eine nicht begehbare Kopie der Kirche in Originalgröße geschaffen.



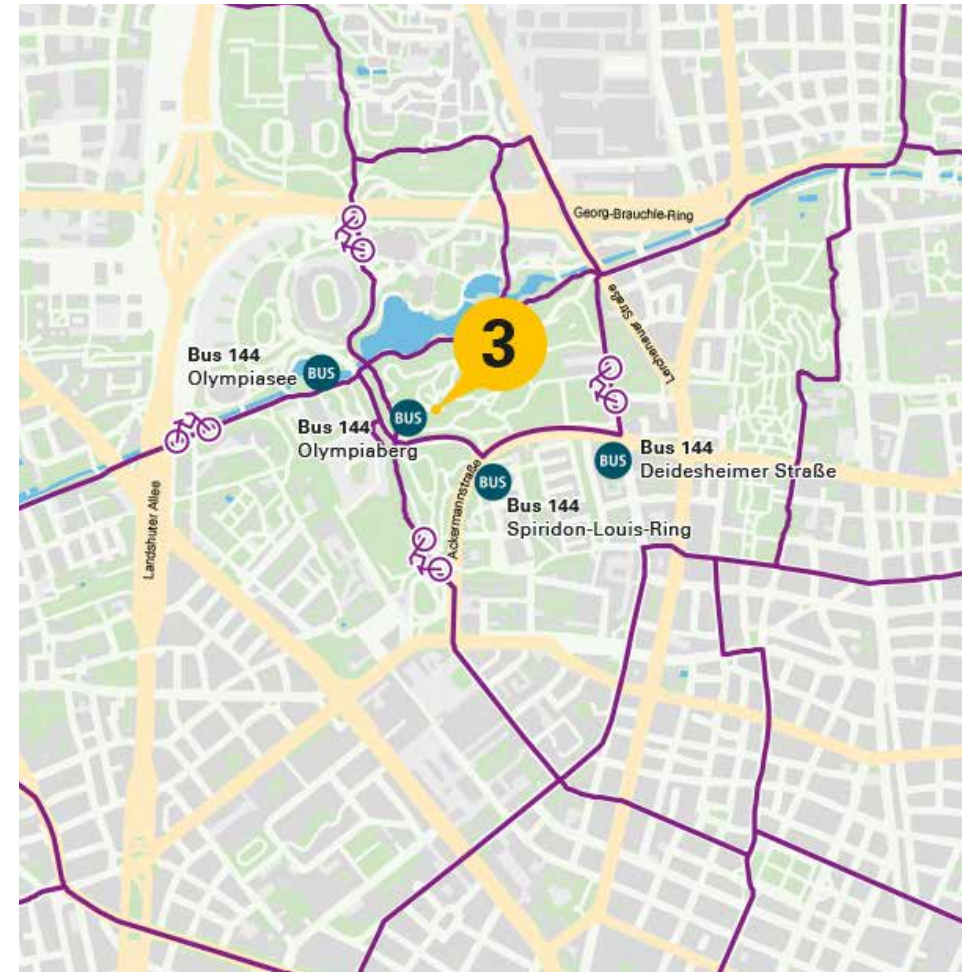
## 2 Würm

Auch wenn die Würm nur 39,5 Kilometer lang ist, überzeugt sie durch ihren Verlauf durch eine malerische Landschaft. Ihre romantische Unberührtheit lädt zu Entdeckungstouren zu Fuß oder mit dem Rad entlang des Wasserlaufes ein. Im Biergarten „Insel Mühle“ an der Von-Kahr-Straße 87 können Sie bei einem kühlen Getränk die grüne Umgebung auf sich wirken lassen.




## 3 Olympiaberg

Mit 56 Metern Höhe ist der Olympiaberg eine der höchsten Erhebungen Münchens. Von seinem Gipfel aus haben Sie nicht nur einen großartigen Blick auf das Olympiastadion, sondern auch auf die Silhouette der Stadt und das imposante Panorama der bayerischen Alpen. Zusätzlich bietet die weitläufige Olympiaparkanlage ein abwechslungsreiches Freizeitangebot mit Konzerten, Events, Festivals und Sportmöglichkeiten.



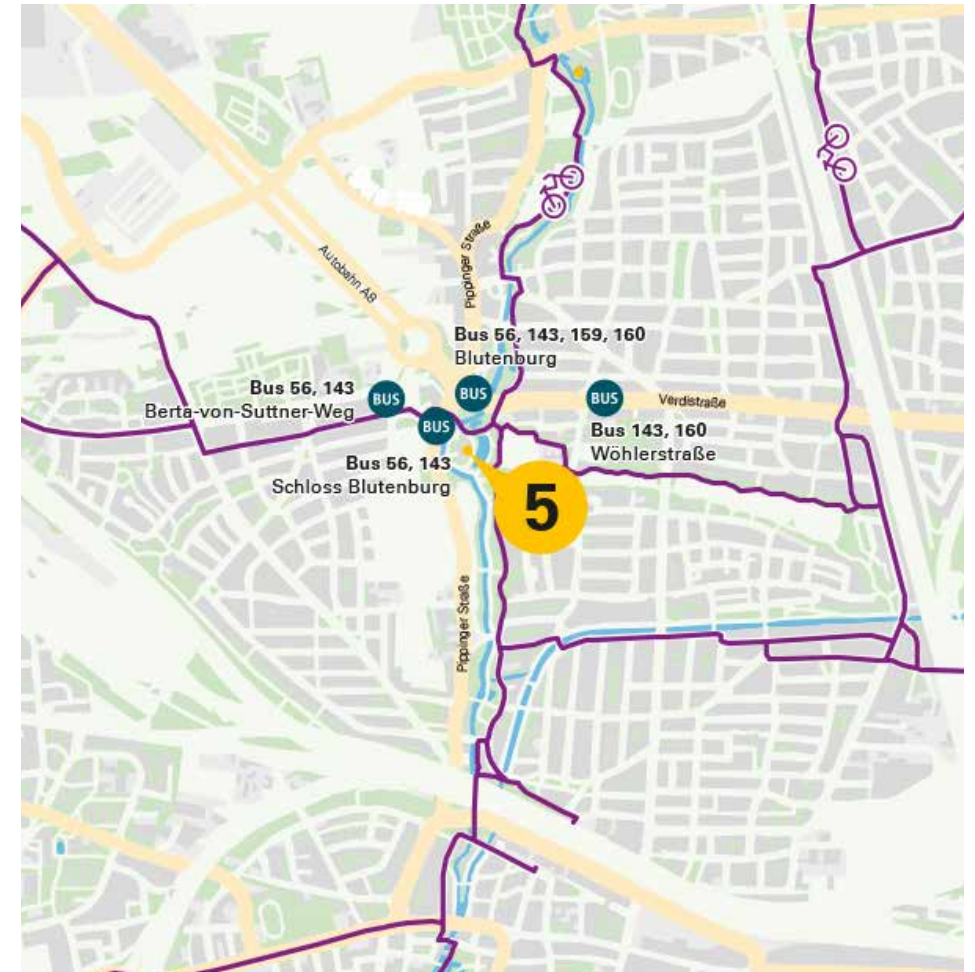
## 4 Nördlicher Englischer Garten

Kleine Weiher, Wiesen und alte Bäume verleihen dem bekanntesten Park Münchens eine ruhige und romantische Atmosphäre. Empfehlenswert sind vor allem Spaziergänge durch den nördlichen Teil des Englischen Gartens. Beim Oberstjägermeisterbach liegt ein malerisches Amphitheater. Dort können bei gutem Wetter unter freiem Himmel Aufführungen des Münchner Sommertheaters stattfinden.



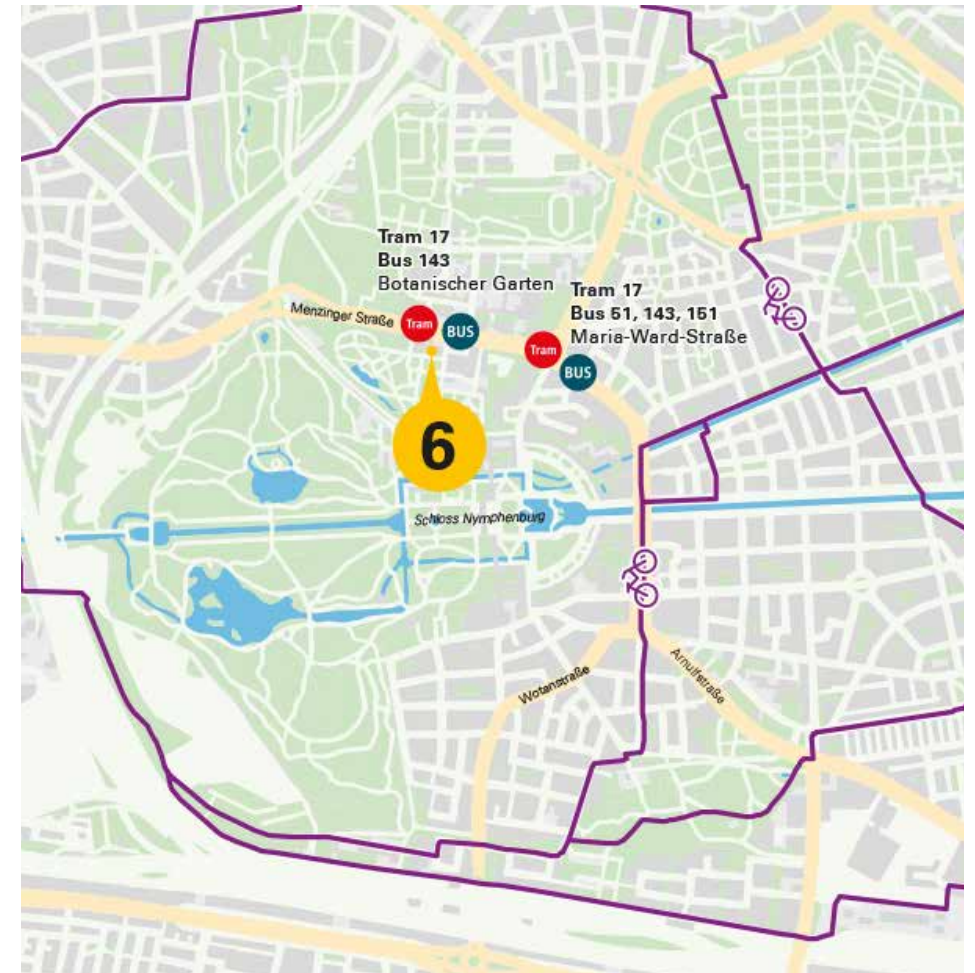
## 5 Schloss Blumenburg

Die spätgotische Schlossanlage mit der dazugehörigen Kapelle beeindruckt durch ihre idyllische Lage unmittelbar am See. Die Grünanlagen laden zu einem schönen Spaziergang und zum Verweilen ein. Viele nutzen die internationale Jugendbibliothek oder besuchen in der Vorweihnachtszeit den traditionellen Christkindlmarkt. Im Mai gibt es üblicherweise das Weinfest des Vereins Südliche Weinstraße im Schlossinnenhof.



## 6 Botanischer Garten

Ein Aufenthalt in der wunderschönen und weitläufigen Anlage des 1914 eröffneten Botanischen Gartens in Nymphenburg ist für die ganze Familie geeignet. Die beeindruckende Pflanzenvielfalt und beschaulichen Teichanlagen hinterlassen einen bleibenden Eindruck. Die vielen Gewächshäuser, die Pflanzen aus aller Welt beherbergen, sind das ganze Jahr geöffnet.





## 7 Kreativquartier Dachauer Straße

An der Dachauer Straße hat sich eine lebhafte und innovative Kreativszene etabliert. Im Rahmen der Entwicklung eines neuen urbanen Stadtquartiers haben sich auf dem Gelände der ehemaligen Luitpold-Kaserne immer mehr Künstler und Künstlergruppen angesiedelt. Überall auf dem Gelände gibt es normalerweise Performances, Ausstellungen, Workshops und Konzerte.



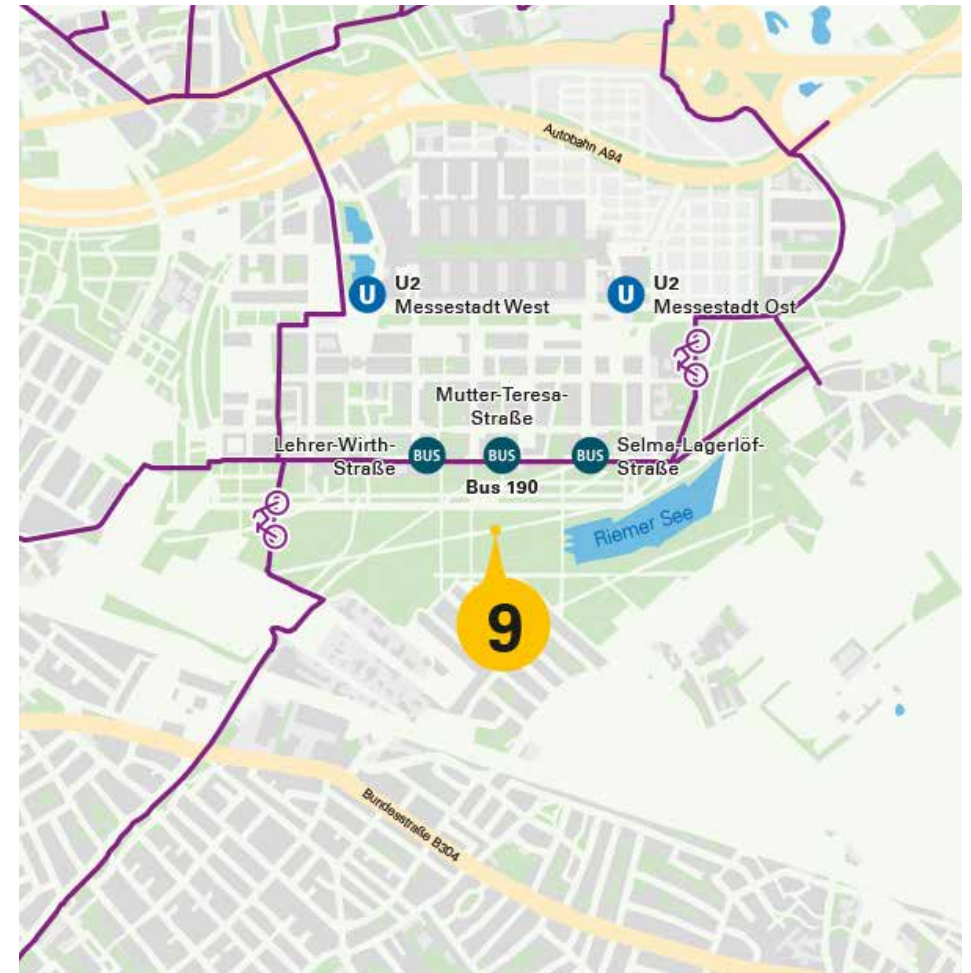
## 8 Wiener Platz

Einer der vier ständigen Märkte in München ist seit 1889 am Wiener Platz beheimatet. Durch die kleinen Markthäuschen und den Maibaum besitzt der Platz einen fast schon dörflichen und familiären Charme. Die Cafés und Restaurants sowie die interessanten Boutiquen mit ihren einzigartigen Kreationen unterstreichen das besondere Flair.



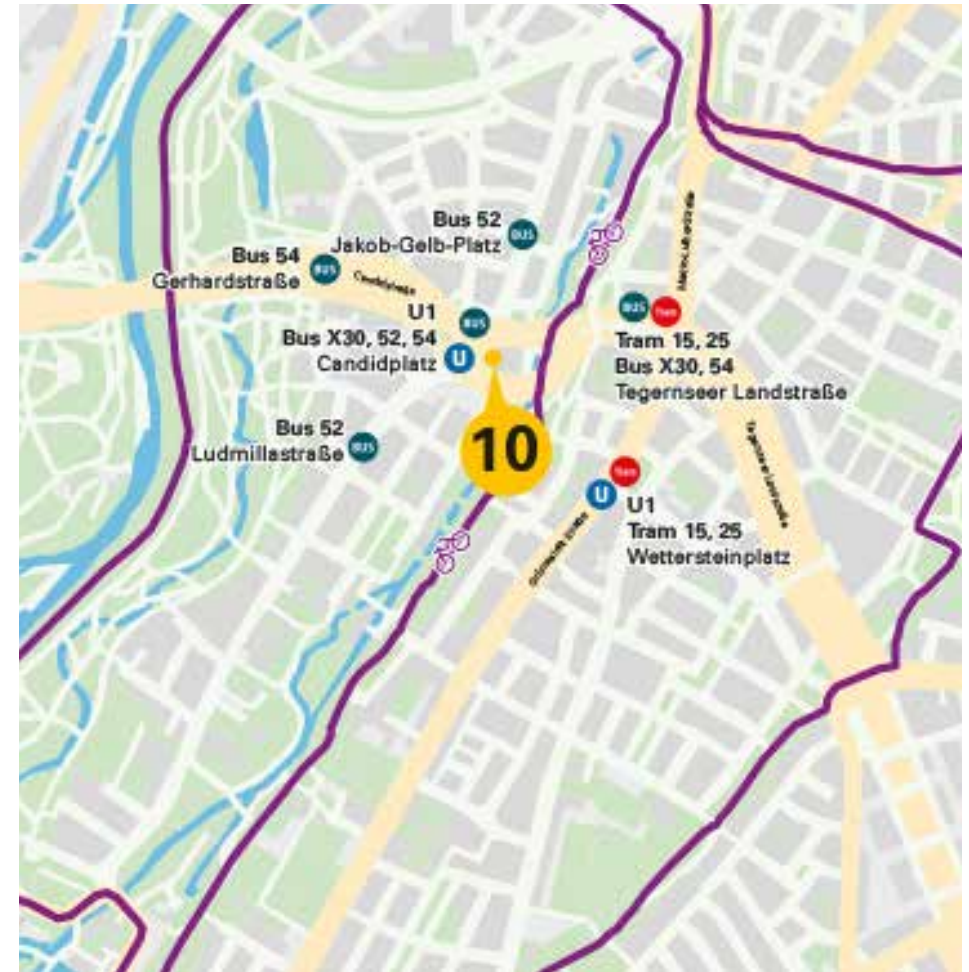
## 9 Riemer Park

Die symmetrische Anordnung von Wegen und Bepflanzung im Riemer Park erinnert an die ehemalige Nutzung des Geländes als Flughafen. In der weitläufigen Grünanlage gibt es viele Möglichkeiten, sich sportlich zu betätigen oder sich einfach zu erholen. Der zehn Hektar große Riemer See, der als einer der saubersten Seen in der Umgebung Münchens gilt, bietet von beidem etwas. Das klare Wasser lädt zum Schwimmen oder entspannten Zurücklehnen am Ufer ein.



## 10 Candidplatz

Vielleicht liegt es am Namensgeber, dem Künstler Peter Candid, dass sich an diesem Ort sowohl ober- als auch unterirdisch Kreative verewigt haben. Über den gesamten Bahnsteig der U-Bahnstation erstrecken sich sämtliche Farben des Regenbogens. Nach der Station kommen Sie auf die „Brückengalerie,“ die von internationalen Streetart-Künstlern gestaltet wurde. Die Stadt hat diese urbane Verschönerungsaktion unterstützt und wird damit ihrem Image als Kulturstadt gerecht.



# 11 Großhesseloher Brücke

In 30 Meter Höhe überspannt die Großhesseloher Brücke das Isartal. Von hier oben ist der Blick auf die Isar und die kleinen Schlauchboote, die sich Richtung Innenstadt bewegen, einzigartig. In der Ferne sind sogar der Olympiaturm und die Frauenkirche erkennbar. Mit der grünen Umgebung eignet sich die Brücke als Ziel für entspannte Spaziergänge und Radtouren.



## Kontakt

[muenchenunterwegs.de](https://muenchenunterwegs.de)



## Impressum

Landeshauptstadt München  
Mobilitätsreferat  
Mobilitätsmanagement und-marketing  
Marienplatz 8, 80331 München

**Konzept, Redaktion und Gestaltung:** Omniphon GmbH Leipzig

**Stand:** März 2021